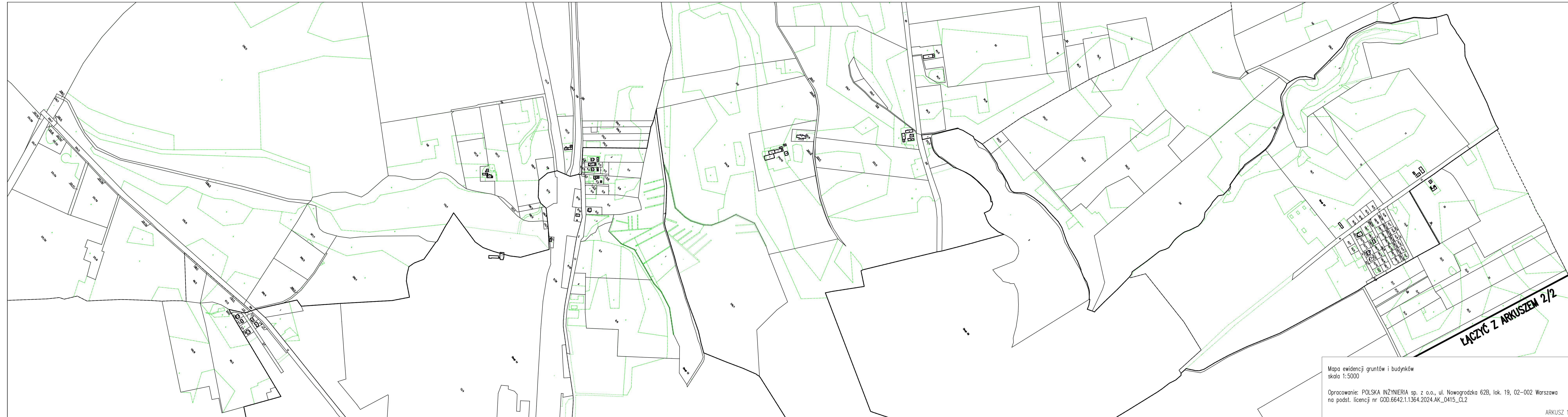


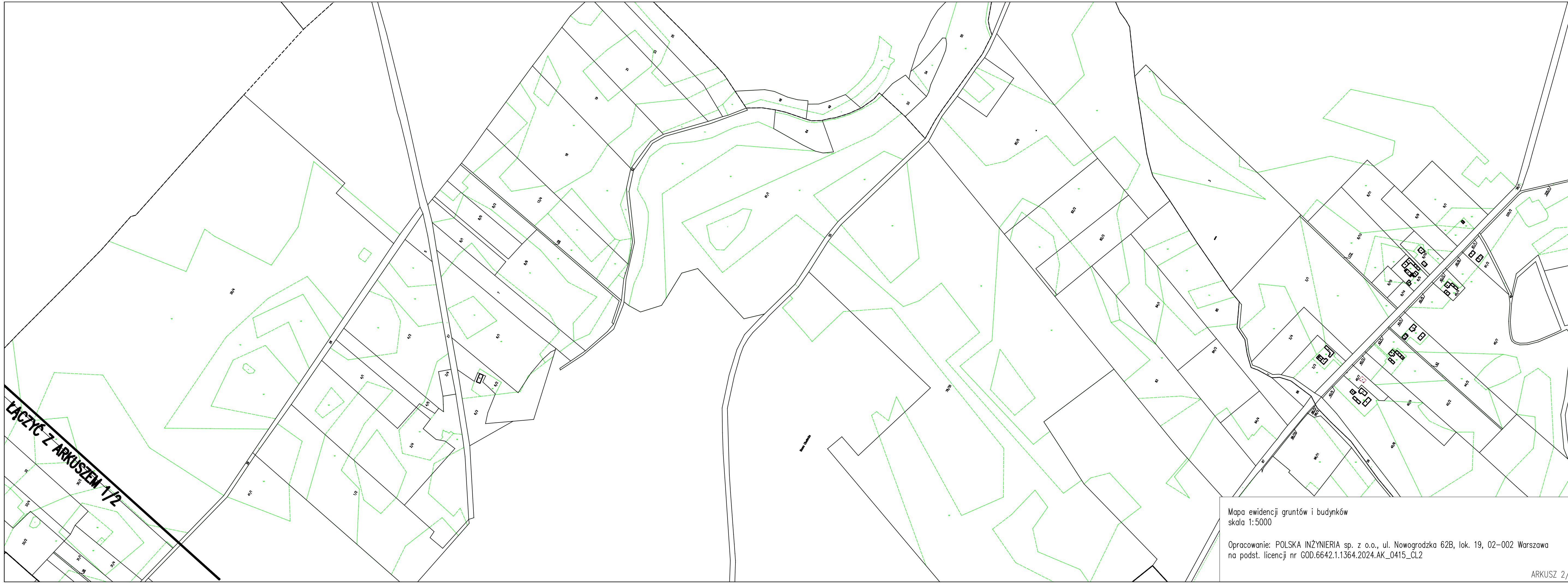
ZAŁĄCZNIK MAPOWY



Mapa ewidencji gruntów i budynków
skala 1:5000

Opracowanie: POLSKA INŻYNIERIA sp. z o.o., ul. Nowogrodzka 62B, lok. 19, 02-002 Warszawa
na podst. licencji nr GOD.6642.1.1364.2024.AK_0415_CL2

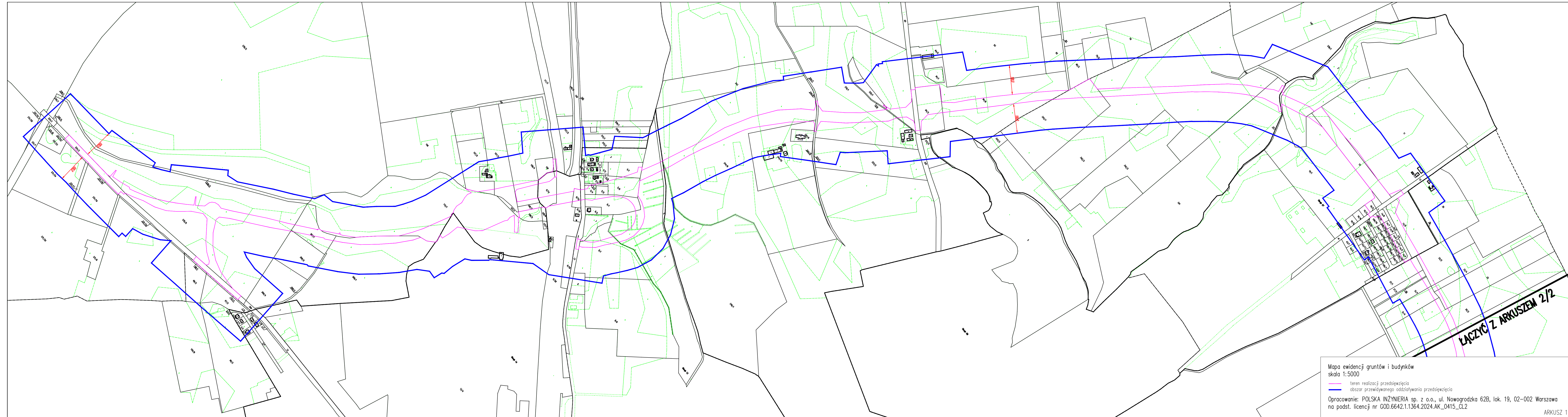
ŁĄCZYĆ Z ARKUSZEM 2/2

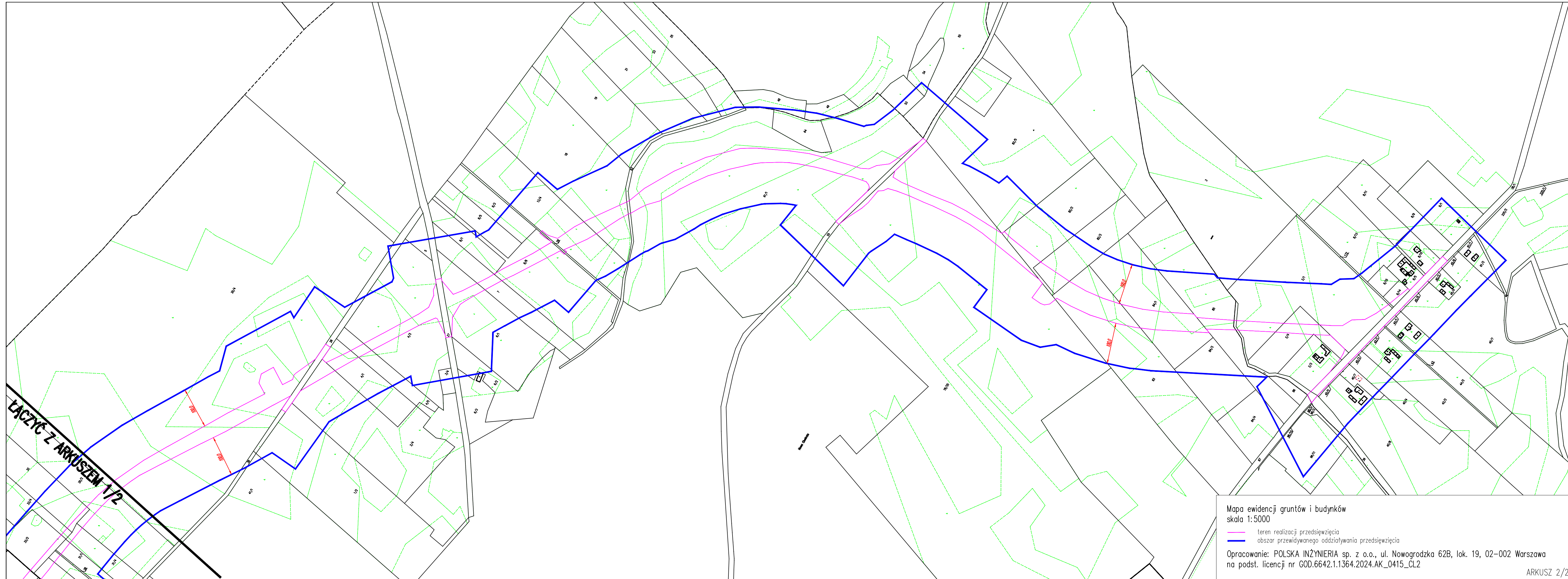


LĄCZYC Z ARKUSZEM 1/2

Mapa ewidencji gruntów i budynków
skala 1:5000

Opracowanie: POLSKA INŻYNIERIA sp. z o.o., ul. Nowogrodzka 62B, lok. 19, 02-002 Warszawa
na podst. licencji nr GOD.6642.1.1364.2024.AK_0415_CL2





Mapa ewidencji gruntów i budynków
skala 1:5000

- teren realizacji przedsięwzięcia
- obszar przewidywanego oddziaływania przedsięwzięcia

Opracowanie: POLSKA INŻYNIERIA sp. z o.o., ul. Nowogrodzka 62B, lok. 19, 02-002 Warszawa
na podst. licencji nr GOD.6642.1.1364.2024.AK_0415_CL2

Licencja nr GOD.6642.1.1364.2024.AK_0415_CL2

1. Nazwa organu wydającego licencję:

Starostwo Powiatowe w Toruniu
87-100 Toruń, ul. Towarowa 4-6
NIP: 956-19-46-860
REGON: 871121781

2. Licencjobiorca:

POLSKA INŻYNIERIA SP. Z O.O.
ul. Nowogrodzka 62B/19
02-002 Warszawa
NIP: 701-005-25-22 REGON: 140736729

3. Informacje o materiałach państwowego zasobu geodezyjnego i kartograficznego, których dotyczy licencja:

Lp.	Nazwa materiału państwowego zasobu geodezyjnego i kartograficznego	Identyfikator materiału państwowego zasobu geodezyjnego i kartograficznego	Data wykonania kopii	Określenie obszaru/obiektu, do którego odnosi się licencja ¹⁾
1	Mapa ewidencji gruntów i budynków w postaci wektorowej w skali 1:500		15.04.2024	udostępnienie mapy ewidencyjnej - zg. z załącznikiem

4. Niniejsza licencja upoważnia licencjobiorcę wymienionego w pkt 2 lub ustanowione przez licencjobiorcę podmioty do wykorzystywania wyszczególnionych w pkt 3 materiałów państwowego zasobu geodezyjnego i kartograficznego²⁾ dla dowolnych potrzeb.

5. Nie narusza licencji udostępnianie materiałów państwowego zasobu geodezyjnego i kartograficznego przez licencjobiorcę innym podmiotom dla realizacji celu i w granicach uprawnień określonych w pkt 4.

.....
(podpis organu lub upoważnionej osoby³⁾)

POUCZENIE

Zgodnie z art. 48a ust. 1 ustawy z dnia 17 maja 1989 r. Prawo geodezyjne i kartograficzne (Prawo geodezyjne i kartograficzne (t.j. Dz. U. z 2023 r. poz.1752 z późn. zm.)) kto wykorzystuje materiały państwowego zasobu geodezyjnego i kartograficznego bez wymaganej licencji lub niezgodnie z warunkami licencji lub udostępnia je wbrew postanowieniom licencji osobom trzecim, podlega karze pieniężnej w wysokości dziesięciokrotności opłaty za udostępnienie tych materiałów.

- 1) Określenie obszaru / obiektu może nastąpić poprzez wskazanie: jednostek podziału terytorialnego kraju lub podziału kraju dla celów EGİB (jednostki ewidencyjne, obręby ewidencyjne, działki ewidencyjne), wykazu godeł mapy, współrzędnych poligonu.
- 2) Cel lub zakres upoważnienia do wykorzystywania udostępnionych materiałów państwowego zasobu geodezyjnego i kartograficznego należy wybrać według listy stanowiącej załącznik do wzoru niniejszej licencji.
- 3) Licencja wystawiona zgodnie z zasadami określonymi w art. 40c ust. 4 ustawy z dnia 17 maja 1989 r. – Prawo geodezyjne i kartograficzne zawiera:
 - 1) niepowtarzalny identyfikator umożliwiający weryfikację autentyczności licencji;
 - 2) adres strony internetowej umożliwiającej przeprowadzenie weryfikacji, o której mowa w pkt 1;
 - 3) wskazanie daty, godziny, minuty oraz sekundy, w której nastąpiło wygenerowanie licencji w trybie art. 40c ust. 4 ustawy z dnia 17 maja 1989 r. – Prawo geodezyjne i kartograficzne;
 - 4) klauzulę, że zgodnie z art. 40c ust. 4 ustawy z dnia 17 maja 1989 r. – Prawo geodezyjne i kartograficzne samodzielnie wydrukowana licencja nie wymaga podpisu organu lub upoważnionego pracownika oraz pieczęci urzędowej;
 - 5) pouczenie o sposobie weryfikacji, o którym mowa w pkt 1.